



Calad'Or Mallorca

Cala Santanyi
Cala Figuera



PORTOPETRO



Cicloturismo y BTT en Santanyi
Cycle Tourism and MTB in Santanyi
Fahrradtourismus und MTB in Santanyi





Santanyí en bicicleta

Mallorca se ha convertido en la cuna de los ciclistas. Muchos nos eligen durante todo el año para realizar sus entrenos o simplemente por el placer de practicarlo. Si te gusta el ciclismo y BTT puedes disfrutarlo en nuestro municipio, ya que constituye un sitio especialmente recomendable para practicarlo. Aquí tienes diferentes rutas del municipio para descubrir mucho más de Santanyí y de la isla.

Santanyí by bike

Mallorca has become a home to cyclists. Many choose us throughout the year to come and train, simply for the joy of practicing it. If you like cycling and MTB, you can join it in our municipality. Santanyí is one of the best places to practice it. Here you have routes in the municipality to discover much more of Santanyí and the island.

Santanyí mit dem Fahrrad

Mallorca ist eines der beliebtesten Reiseziele für Radfahrer geworden. Radsport-Liebhaber kommen das ganze Jahr über auf die Insel. Ob für professionelles Training oder als Hobby - Santanyí bietet verschiedenste Fahrradrouten - von hier aus kann man nicht nur die idyllische Gemeinde entdecken, sondern auch Routen über die ganze Insel starten.

RUTAS DE BICICLETA DE CARRETERA - ROAD CYCLING ROUTES - RENNRAUTOUREN



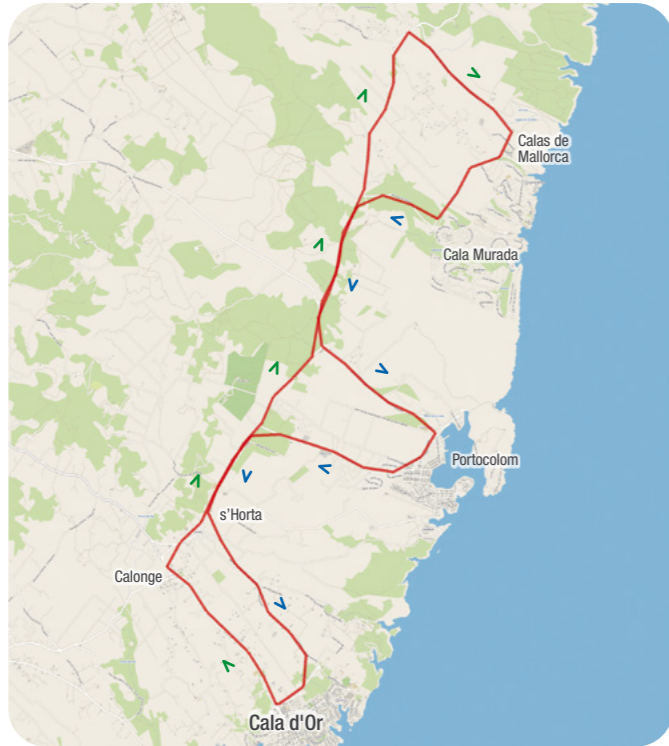
01 <i>Cala d'Or - Calas de Mallorca</i>	1
02 <i>Cala d'Or - Far del Cap Salines</i>	3
03 <i>Cala d'Or - Llubí</i>	5
04 <i>Cala d'Or - Algaida - Ruberts - Sineu - Petra</i>	7
05 <i>Cala d'Or - Far de Cala Rajada</i>	9
06 <i>Cala d'Or - Santuari de Bonany</i>	11
07 <i>Cala d'Or - Far de Formentor</i>	13
08 <i>Cala d'Or - Sa Calobra</i>	15
09 <i>Cala Figuera - Campos</i>	17
10 <i>Cala Figuera - Lluçmajor</i>	19
11 <i>Cala Figuera - Palma</i>	21
12 <i>Cala Figuera - Santuari de Cura</i>	23

RUTAS DE MOUNTAIN BIKE - MOUNTAIN BIKE ROUTES - MOUNTAINBIKE ROUTEN



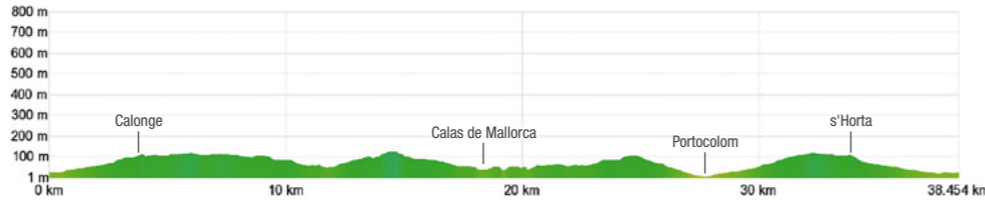
01 <i>Cala d'Or - Es Fangar</i>	25
02 <i>Cala d'Or - Son Macià</i>	27
03 <i>Cala d'Or - Camí dels Presos - Cala Magraner</i>	29
04 <i>Cala d'Or - Felanitx - Cas Concos</i>	31
05 <i>Cala d'Or - Santueri - Santuari de Sant Salvador</i>	33
06 <i>Cala Figuera - Santuari de Consolació</i>	35

- **Cala d'Or**
 - Calonge
 - s'Horta
 - Calas de Mallorca
- **Cala Murada**
 - Portocolom
 - s'Horta
 - Cala d'Or



Total: **38,3 km**
 Desnivel positivo: **482 m**
 Elevation gain / Höhenmeter

1h:28m (26 km/h)
1h:16m (30 km/h)



🇪🇸 Ruta apta para todos los niveles, con un total de 38,4 km y con algunas sencillas subidas y bajadas. En esta ocasión iremos hasta Calas de Mallorca donde un corto repecho será el único obstáculo antes de llegar a esta localidad. Volveremos por otra carretera donde nos encontramos con dos repechos en forma de tobogán, que no serán ningún impedimento debido a la inercia que llevamos. Ya más adelante nos desviaremos hacia Portocolom, bordeando su costa, es aquí donde sentiremos la brisa del mediterráneo y gozaremos de unas vistas que merecen la pena. A continuación llegaremos al pueblo de s'Horta y bajaremos prácticamente de forma recta dirección Cala Ferrera para acabar en el punto de inicio de esta ruta, Cala d'Or.

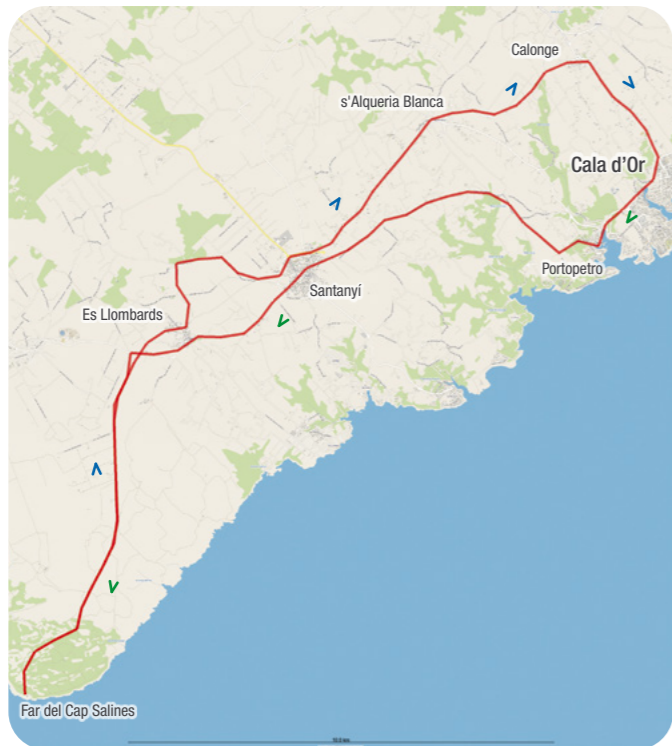
🇬🇧 This route is suitable for all levels, with a total of 38.4 km and with some easy ups and downs. On this occasion, we will go to Calas de Mallorca where a short slope will be the only obstacle before reaching this location. We will return via another road, where we will find two slopes in the form of a slide, which will not be an obstacle, due to the inertia that we will carry. Next, we will deviate towards Portocolom, bordering its coast. It is here that we will feel the Mediterranean breeze and enjoy some worthwhile views. We will then arrive at the village of s'Horta and we will descend in an almost straight line towards Cala Ferrera to finish at the starting point of this route, Cala d'Or.

🇩🇪 Route für jedes Level geeignet, von insgesamt 38,4 km und mit einigen leichten Auf- und Abfahrten. Dieses Mal fahren wir nach Calas de Mallorca, wo eine kleine Anhöhe die einzige Herausforderung ist, bevor wir diesen Ort erreichen. Wir kehren auf einer anderen Landstraße zurück, auf der wir zwei Hänge in Form einer Rutsche antreffen, die aufgrund unseres Fahrschwungs keine Schwierigkeit darstellen. Später biegen wir in Richtung Portocolom ab und fahren die Küste entlang. Hier spüren wir die Mittelmeerbrise und genießen einen Ausblick, der sich wahrlich lohnt. Anschließend erreichen wir die Ortschaft s'Horta und fahren dann praktisch geradeaus hinunter nach Cala Ferrera, um an den Ausgangspunkt dieser Tour, in Cala d'Or, zurückzukehren.



- Cala d'Or
- Portopetro
- Santanyi
- Far del Cap Salines
- Es Llobards
- Santanyi
- s'Alqueria Blanca
- Calonge
- Cala d'Or

fácil
easy
einfach



Total: **54,6 km**
 Desnivel positivo: **427 m**
 Elevation gain / Höhenmeter
2h:06m (26 km/h)
1h:49m (30 km/h)



Far del Cap Salines



Calonge



🇪🇸 Ruta apta y por ello aconsejable para cualquiera que no se quiera perder las mejores vistas de la isla de Cabrera. Siempre transcurriendo por el municipio de Santanyi saldremos dirección Portopetro e iremos bordeando una de las joyas de la isla, el Parque Natural de Mondragó, este camino nos lleva a Santanyi, desde aquí cogemos dirección a Ses Salines donde antes de llegar nos desviamos hacia la izquierda donde llegamos al Far del Cap Salines, desde donde podremos divisar sin dificultad la paradisíaca isla de Cabrera. Volveremos por donde hemos venido y en Santanyi cogemos dirección a s'Alqueria Blanca y desde aquí hacia Cala d'Or.

🇬🇧 A suitable route - and therefore advisable - for anyone who does not wish to miss the best views of the island of Cabrera. Without leaving the municipality of Santanyi, we will go towards Portopetro and will border one of the jewels of the island, the Mondragó Natural Park. This route takes us to Santanyi and from here we will take the road to Ses Salines where, before arriving, we will turn left to arrive at the Far del Cap Salines. From here we can easily see the beautiful island of Cabrera. We will return via the same route as far as Santanyi, where we will head towards s'Alqueria Blanca and from there towards Cala d'Or.

🇩🇪 Für jedermann geeignete Route und daher ein Tipp für alle, die sich die besten Aussichten auf die Insel Cabrera nicht entgehen lassen möchten. Stets im Gemeindebezirk von Santanyi bleibend, fahren wir in Richtung Portopetro los und umrunden eines der Juwelen der Insel, den Mondragó-Naturpark. Dieser Weg führt uns nach Santanyi. Von hier aus fahren wir in Richtung Ses Salines weiter, wo wir kurz davor nach links abbiegen, um zum Leuchtturm Far del Cap Salines zu gelangen, von wo aus wir problemlos die paradiesische Insel Cabrera sehen können. Anschließend nehmen wir denselben Weg zurück, auf dem wir gekommen sind. In Santanyi fahren wir in Richtung s'Alqueria Blanca und von hier aus nach Cala d'Or.

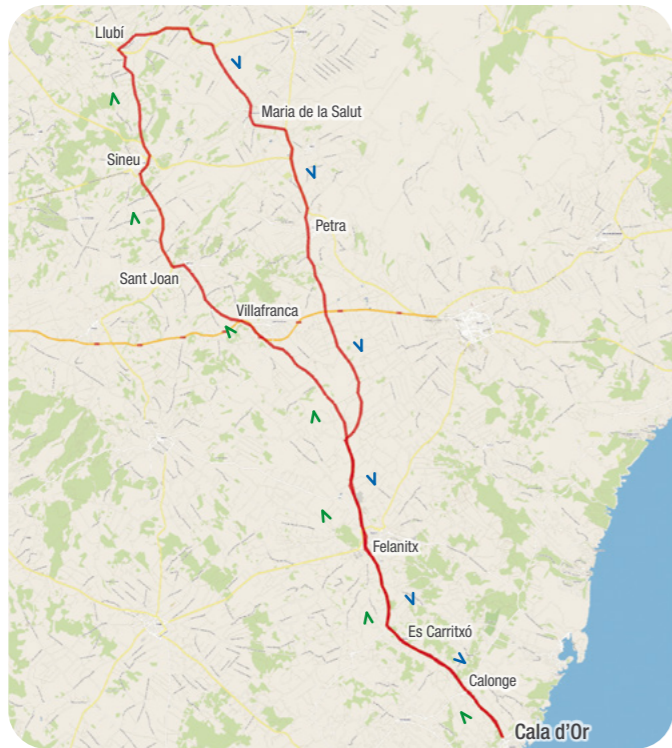


Santanyi



Es Llobards

-
- Cala d'Or
- Calonge
- Es Carritxó
- Felanitx
- Villafranca
- Sant Joan
- Sineu
- Llubí
- Maria de la Salut
- Petra
- Felanitx
- Es Carritxó
- Calonge
- Cala d'Or
- ◀



Total: **97,5 km**
 Desnivel positivo: **934 m**
 Elevation gain / Höhenmeter
3h:42m (26 km/h)
3h:13m (30 km/h)



En esta ruta abandonaremos el mar adentrándonos al corazón de la isla, donde descubriremos algunos pueblos con mucho encanto y de unas rutas prácticamente llanas. Salimos desde Cala d'Or dirección Felanitx y seguimos por la carretera principal dirección Villafranca, por la vía de servicio llegamos a la rotonda para coger dirección Sant Joan y después ir hacia Sineu donde descenderemos hasta Llubí. Desde aquí hay que coger la carretera dirección Santa Margalida, desviándonos antes hacia el pueblo de Maria de la Salut, después nos dirigiremos hacia Petra para volver a Felanitx y pasar por Es Carritxó y Calonge y ya desde aquí a Cala d'Or.



On this route, we will leave the sea and enter the heart of the island, where we will discover some charming villages, with practically flat routes. We go from Cala d'Or to Felanitx and from there continue along the main road towards Villafranca. On the service road we leave the roundabout towards Sant Joan and then go on to Sineu, where we descend to Llubí. From here we have to take the road towards Santa Margalida, deviating first towards the town of Maria de la Salut; we will then head towards Petra to return to Felanitx, passing through Es Carritxó and Calonge on our way back to Cala d'Or.

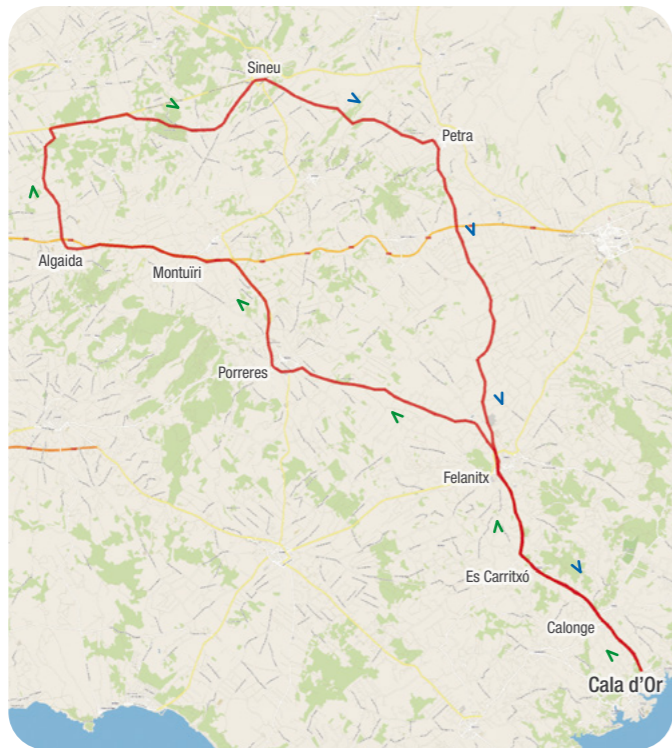


Auf dieser Route verlassen wir das Meer und nähern uns dem Herzen der Insel, wo wir einige Dörfer mit viel Charme und nahezu flache Wege entdecken werden. Wir fahren in Cala d'Or los in Richtung Felanitx und folgen der Hauptstraße nach Villafranca. Auf der Anliegerstraße erreichen wir den Kreisverkehr, wo wir nach Sant Joan abbiegen. Dann fahren wir nach Sineu, wo wir bis nach Llubí hinunterfahren. Hier muss nun die Landstraße in Richtung Santa Margalida genommen werden. Zuvor jedoch biegen wir zum Dorf Maria de la Salut ab. Dann fahren wir in Richtung Petra, um nach Felanitx zurückzukehren, und kommen durch Es Carritxó und Calonge. Von hier aus geht es nach Cala d'Or.

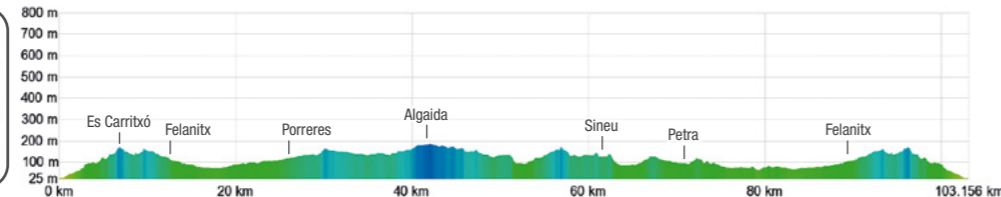


- - Cala d'Or
 - Calonge
 - Es Carritxó
 - Felanitx
 - Porreres
 - Montuïri
 - Algaida
 - Sineu
- ◀
 - Petra
 - Felanitx
 - Es Carritxó
 - Calonge
 - Cala d'Or

media
medium
mittel

Total: **103,1 km**
 Desnivel positivo: **867 m**
 Elevation gain /Höhenmeter
3h:57m (26 km/h)
3h:26m (30 km/h)



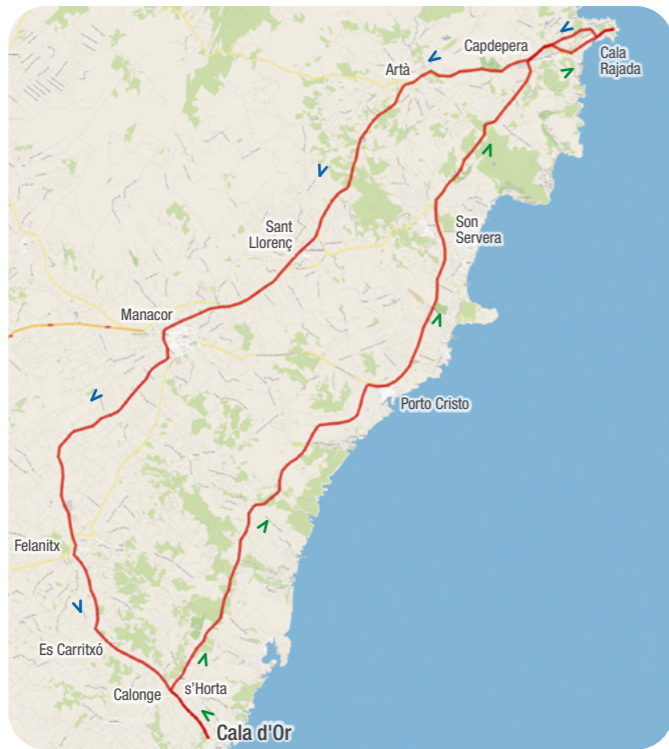
🇪🇸 Salimos dirección Felanitx, después seguimos por la carretera principal hasta Porreres. Desde aquí, pasando un pequeño repecho, llegamos a Montuïri y continuamos por la vía de servicio, hasta Algaida. Cuando llegamos a Algaida, en la primera rotonda nos desviamos dirección Sencelles y antes de llegar a Sencelles nos volvemos a desviar dirección Sineu. A unos 4 km volvemos a desviarnos hacia Ruberts, seguimos hasta Lloret y cogemos la carretera hasta Sineu, donde cogemos una carretera poco transitada hasta Petra, Felanitx y después Cala d'Or.

🇬🇧 We will take the route towards Felanitx, then we will continue along the main road to Porreres. From here, after a small incline, we will arrive at Montuïri and will continue, along the service road, to Algaida. When we get to Algaida, at the first roundabout, we turn towards Sencelles but, before we arrive at Sencelles, we turn off towards Sineu. After about 4 km we turn off again towards Ruberts and continue to Lloret, where we will take the road to Sineu. Once there we take a quiet road to Petra. Now back to Felanitx and then to Cala d'Or.

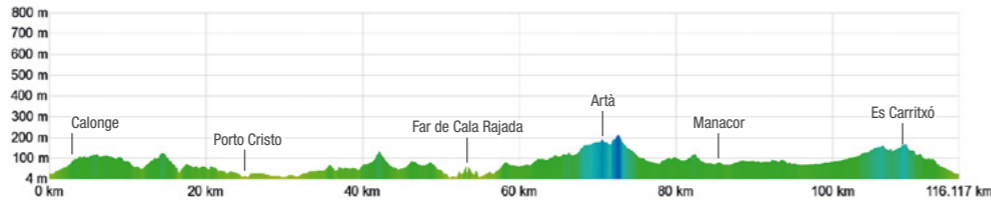
🇩🇪 Wir fahren los Richtung Felanitx und folgen dann der Hauptstraße nach Porreres. Von hier aus über einen kleinen Hang erreichen wir Montuïri und von hier, auf der Anliegerstraße, geht es weiter bis nach Algaida. In Algaida angekommen, biegen wir am ersten Kreisverkehr in Richtung Sencelles ab und noch vor Sencelles biegen wir erneut ab nach Sineu. Nach etwa 4 km biegen wir erneut ab Richtung Ruberts, fahren weiter bis nach Lloret und nehmen die Landstraße nach Sineu, wo wir eine wenig befahrene Landstraße nach Petra, Felanitx und dann Cala d'Or nehmen.



-
- Cala d'Or
- Calonge
- s'Horta
- Porto Cristo
- Son Servera
- Capdepera
- Cala Rajada
- Capdepera
- Artà
- Sant Llorenç
- Manacor
- Felanitx
- Es Carritxó
- Calonge
- Cala d'Or



Total: **116 km**
 Desnivel positivo: **1.373 m**
 Elevation gain / Höhenmeter
4h:27m (26 km/h)
3h:52m (30 km/h)



Ruta de repechos con poco desnivel, donde en la ida nunca perderemos de vista el mar. Llegaremos al Far de Cala Rajada, desde donde se puede divisar el Far de Formentor e incluso, si el tiempo lo permite, la isla de Menorca. Para volver, nos adentraremos por la isla, disfrutando de sus pueblos y pasando por Capdepera y Artà, donde podremos ver sus castillos. Luego ya bajaremos hacia, Sant Llorenç, Manacor y ya rectos dirección a Felanitx, donde antes de llegar veremos el paisaje con sus molinos y divisaremos el Puig de Sant Salvador. Una vez estemos en Felanitx, seguiremos dirección Es Carritxó, un pequeño pueblo con mucho encanto. Para terminar nos dirigiremos hacia Calonge donde veremos sus viñas y ya volveremos a Cala d'Or.



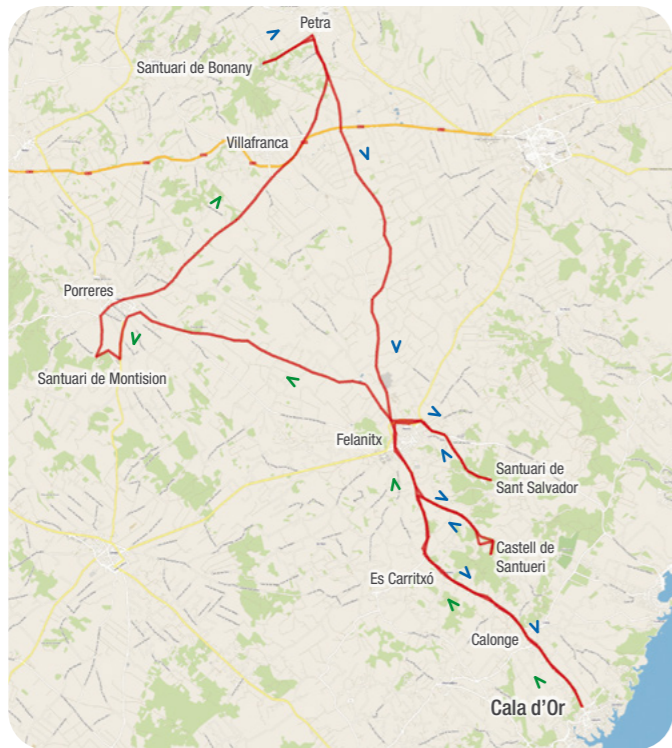
This is a route of steep slopes, on which we will never lose sight of the sea. We will arrive at the Far de Cala Rajada, from where we can see the Far de Formentor and even, if weather permits, the island of Menorca. To return, we will go inland, through the picturesque towns of Capdepera and Artà, where we can see the castles. Then we will descend to Sant Llorenç, Manacor and straight on towards Felanitx, where before arriving we will see the local windmills, and we will also see the Puig de Sant Salvador. Once we are in Felanitx, we will continue towards Es Carritxó, a small town with lots of charm. To finish our route we will go to Calonge, where we will see its vineyards, and from there we will return to Cala d'Or.



Route mit kleinen Anhöhen, die uns auf dem Hinweg stets einen Blick auf das Meer bietet. Wir gelangen zum Leuchtturm von Cala Rajada, von wo aus wir den Leuchtturm von Formentor und, wenn es das Wetter erlaubt, sogar die Insel Menorca sehen können. Auf dem Rückweg fahren wir ins Hinterland der Insel, genießen die Dörfer und in Capdepera und Artà können wir ihre Burgen entdecken. Anschließend fahren wir hinab nach Sant Llorenç und Manacor und dann geradeaus nach Felanitx, wo wir zuvor durch eine Landschaft mit Mühlen kommen und den Puig de Sant Salvador sehen werden. In Felanitx angelangt, fahren wir weiter in Richtung Es Carritxó, ein kleines Dorf mit viel Charme. Zum Schluss begeben wir uns nach Calonge, wo wir die Weinberge sehen, und kehren dann nach Cala d'Or zurück.



- - Cala d'Or
 - Calonge
 - Es Carritxó
 - Felanitx
 - Santuari de Montision
 - Porreres
 - Villafranca
 - Santuari de Bonany
- ◀
 - Petra
 - Felanitx
 - Santuari de Sant Salvador
 - Castell de Santueri
 - Es Carritxó
 - Calonge
 - Cala d'Or




Total: **112 km**
 Desnivel positivo: **1.717 m**
 Elevation gain / Höhenmeter
4h:18m (26 km/h)
3h:44m (30 km/h)



Ruta para la que se requiere un nivel óptimo ya que afrontaremos cuatro subidas de cierta dificultad. Iremos a Porreres, subiremos a Montision y después hacia Petra para afrontar la subida al Santuari de Bonany, desde donde se puede divisar toda la llanura y al fondo la belleza de la Serra de Tramuntana. Primero subiremos a el Puig de Sant Salvador, el punto más alto del sur de la isla, donde se divisa una de las mejores vistas de la zona. Una subida exigente de unos 5 km al 6,7% de desnivel medio. Por último nos dirigiremos al Castillo de Santueri, destaca sobre todo por dos grandes rampas que llegan al 21% de desnivel. La vuelta a Cala d'Or será de unos 10 km por terreno favorable.

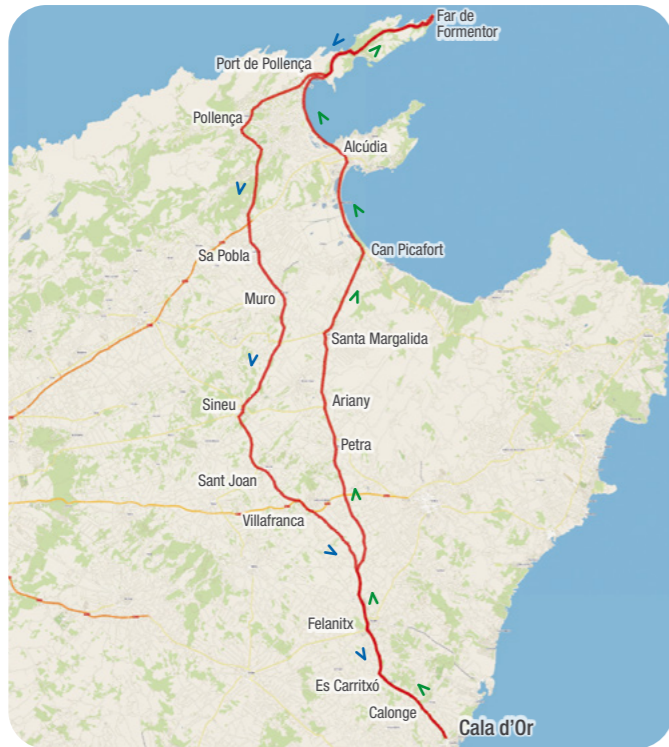
For this route an optimal level is required, since we will tackle four slopes of some difficulty. We will start by cycling towards Porreres. We will then ascend to Montision and then to Petra, to tackle the slope up to the Santuari de Bonany, from where you can see the entire plain and, in the background, the beauty of the Serra de Tramuntana. First we will cycle to the highest point in the south of the island, the Puig de Sant Salvador, where you can admire one of the best views of the area. A demanding slope of about 5 km at 6.7% medium gradient. Finally we will go to the Santueri Castle, famous for its two large ramps that reach a gradient of 21%. The return to Cala d'Or will be about 10 km on easy terrain.

Für diese Route ist ein optimales Level erforderlich, da wir vier recht anspruchsvolle Auffahrten zu meistern haben. Wir fahren nach Porreres, dann hinauf nach Montision und danach nach Petra, um anschließend den Anstieg zum Kloster Santuari de Bonany zu bewältigen, von wo aus sich ein herrlicher Ausblick auf die weite Ebene und im Hintergrund auf die wunderschöne Serra de Tramuntana öffnet. Zunächst fahren wir den Berg Puig de Sant Salvador, den höchsten Punkt im Süden der Insel, hinauf, der die besten Ausblicke auf die Region beschert. Eine anspruchsvolle Auffahrt von etwa 5 km mit einer durchschnittlichen Steigung von 6,7%. Zum Schluss begeben wir uns zur Felsenburg Castell de Santueri, die sich vor allem durch zwei große Anstiege auszeichnet, die eine Steigung von bis zu 21 % erreichen. Der Rückweg nach Cala d'Or beträgt ungefähr 10 km auf gutem Boden.




-
- Cala d'Or
- Calonge
- Es Carritxó
- Felanitx
- Petra
- Ariany
- Sta. Margalida
- Can Picafort
- Alcúdia
- Port de Pollença
- Far de Formentor
- Port de Pollença
- Pollença
- Sa Pobla
- Muro
- Sineu
- Sant Joan
- Villafranca
- Felanitx
- Es Carritxó
- Calonge
- Cala d'Or

difficil
hard
schwer



Formentor

Total: **183,9 km**
 Desnivel positivo: **2.306 m**
 Elevation gain / Höhenmeter
7h:04m (26 km/h)
6h:07m (30 km/h)



🇪🇸 Ruta muy completa con muchos llanos, subidas e inigualables vistas. Llegamos a Felanitx y desde aquí iremos hacia Petra, Santa Margalida y Can Picafort. Después a Alcúdia donde bordearemos la bahía, un paraíso para el ciclista, hasta el Port de Pollença. Aquí empieza la subida hasta el mirador de Es Colomer y a partir de aquí un constante sube y baja hasta llegar al punto mas septentrional de la isla, el Far de Formentor, con unas vistas impresionantes. Volvemos por el mismo camino hacia Pollença y nos desviamos hacia la izquierda dirección Sa Pobla, luego dirección Muro y después hacia Sineu, pasamos la vía del tren y giramos a la izquierda hacia Sant Joan, luego hacia Villafranca por la vía de servicio para llegar hasta la carretera que nos lleva a Felanitx y a Cala d'Or.

🇬🇧 A very complete route with many plains, climbs and incomparable views. We will start by going to Felanitx and from there on to Petra, Santa Margalida and Can Picafort. Then we will continue to Alcúdia, where we will skirt the bay (a paradise for cyclists) to Port de Pollença. The slope to the viewpoint of Es Colomer commences here. After this, there are a series of ups and downs, leading to the northern-most point of the island, the Far de Formentor, with its impressive views. We return along the same road to Pollença and we turn left towards Sa Pobla. Then towards Muro and afterwards towards Sineu. We will pass the train track and turn left towards Sant Joan, then towards Villafranca along the service road, to reach the road that takes us back to Felanitx and Cala d'Or.

🇩🇪 Sehr umfassende Route mit vielen Ebenen, Auffahrten und unübertroffenen Ausblicken. In Felanitx angekommen, fahren wir weiter nach Petra, Santa Margalida und Can Picafort. Dann bei Alcúdia, wo wir entlang der Bucht nach Port de Pollença fahren - ein Paradies für Radsportler. Hier beginnt die Auffahrt zum Aussichtspunkt Es Colomer, und von hier aus ein stetiges Auf und Ab bis zum nördlichsten Punkt der Insel, dem Far de Formentor, mit beeindruckenden Ausblicken. Wir kehren auf demselben Weg nach Pollença zurück und biegen links ab Richtung Sa Pobla, dann weiter in Richtung Muro und danach nach Sineu. Wir überqueren die Bahngleise und biegen links ein nach Sant Joan, dann nach Villafranca auf der Anliegerstraße, um zur Landstraße zu gelangen, die uns nach Felanitx und Cala d'Or führt.



Sineu



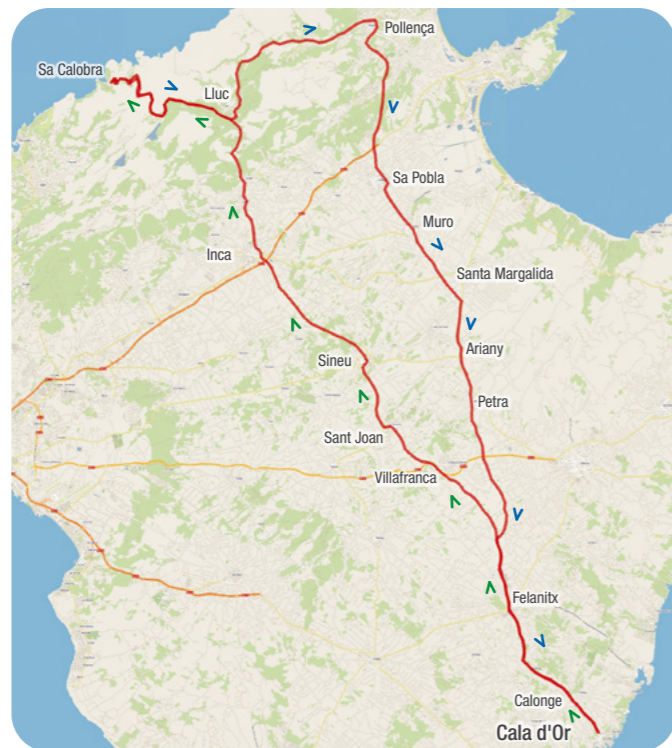
Port de Pollença



Alcúdia


-
- Cala d'Or
- Calonge
- Felanitx
- Villafranca
- Sant Joan
- Sineu
- Inca
- Lluc
- Sa Calobra
- ⬅
- Lluc
- Pollença
- Sa Pobla
- Muro
- Sta. Margalida
- Ariany
- Petra
- Felanitx
- Calonge
- Cala d'Or


muy difícil
very hard
sehr schwierig





Total: 202,4 km
Desnivel positivo: 3.304 m
Elevation gain / Höhenmeter
7h:47m (26 km/h)
6h:44m (30 km/h)



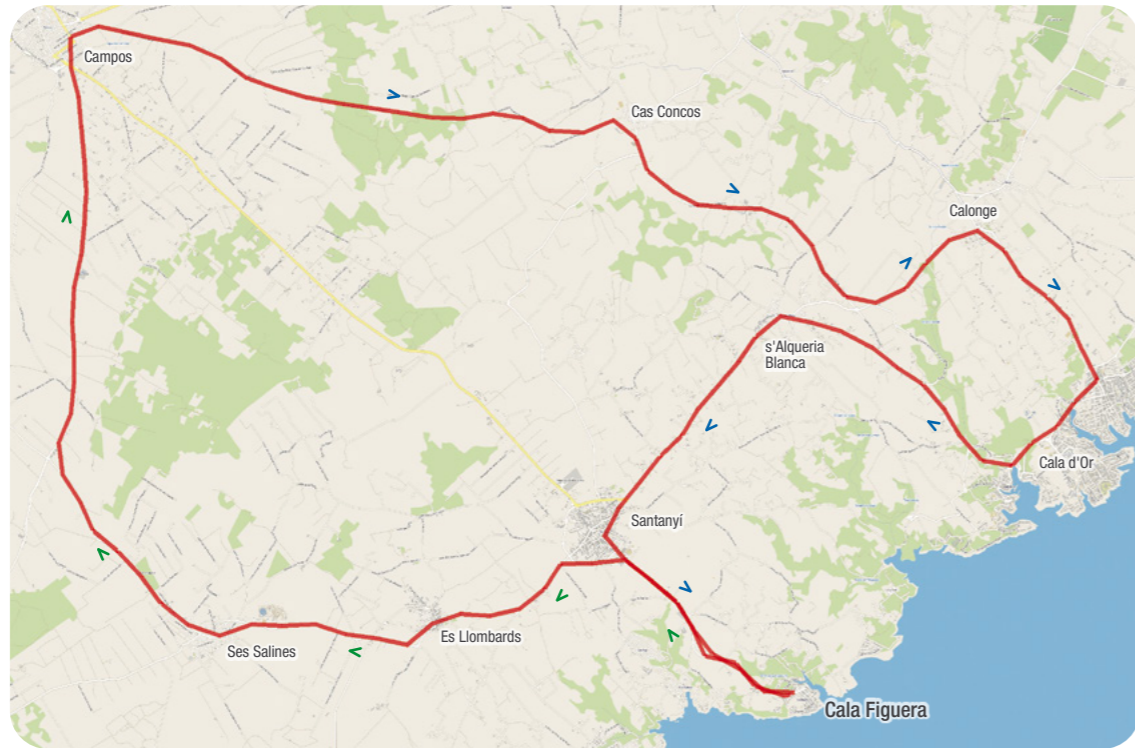
 Ruta en la que se requiere un nivel óptimo. Después de los primeros kilómetros llanos pasando por Felanitx, Villafranca, Sant Joan, Sineu, Inca, Selva, se sube desde Caimari hacia Lluc hasta coronar el Coll de Sa Bataia, 8,5 km al 4,9% de desnivel. Después se sigue hasta empezar la espectacular bajada hacia Sa Calobra, se baja hasta pie de mar y de vuelta subimos los 10,3 km de bajada hechos anteriormente con un 6,9% de pendiente media, una subida exigente. Volvemos hacia Lluc y bajamos por el Coll de Femenia hacia Pollença para afrontar los últimos kilómetros prácticamente llanos, pasando por Sa Pobla, Muro, Santa Margalida, Petra, Felanitx y, por último, Cala d'Or.

 For this route an optimal level is required. After the first flat kilometers passing through Felanitx, Villafranca, Sant Joan, Sineu, Inca, Selva, we will cycle up to Caimari towards Lluc until we reach the Coll de Sa Bataia, 8.5 km at a 4.9% gradient. Then we continue until we start the spectacular descent towards Sa Calobra. We descend to sea-level, and then we ascend once again for 10,3 kms with an average 6.9% slope, a demanding climb. We return to Lluc and go down the Coll de Femenia towards Pollença to tackle the last kilometers, which are practically flat. We pass through Sa Pobla, Muro, Santa Margalida, Petra, Felanitx and, finally, Cala d'Or.

 Route, für die ein optimales Level erforderlich ist. Nach den ersten Kilometern im flachen Gelände durch Felanitx, Villafranca, Sant Joan, Sineu, Inca und Selva geht es von Caimari nach Lluc hinauf, bis wir auf den Bergpass Coll de Sa Bataia, 8,5 km mit einer Steigung von 4,9 %, gelangen. Dann fahren wir weiter, bis wir die spektakuläre Abfahrt nach Sa Calobra beginnen. Es geht abwärts bis zum Meer, und der Rückweg führt die zuvor zurückgelegte 10,3 km lange Abfahrt, mit einer durchschnittlichen Steigung von 6,9 %, wieder hinauf - eine anspruchsvolle Auffahrt. Wir kehren nach Lluc zurück und fahren über den Bergpass Coll de Femenia hinab nach Pollença, um die letzten Kilometer in nahezu flachem Gelände durch Sa Pobla, Muro, Santa Margalida, Petra, Felanitx und schließlich Cala d'Or anzugehen.



- ● Cala Figuera
- ● Santanyí
- ● Es Llombards
- ● Ses Salines
- ● Campos
- ● Cas Concos
- ● Calonge
- ● Cala d'Or
- ● s'Alqueria Blanca
- ● Santanyí
- ● Cala Figuera



Total: 64 km

Desnivel positivo: 505 m
Elevation gain / Höhenmeter


2h:27m (26 km/h)

2h:08m (30 km/h)




 Saldremos dirección a Santanyí y después dirección a Es Llombards hasta llegar a Ses Salines, desde allí cogemos la carretera dirección a Palma, a partir de aquí la mayor parte del recorrido suele ser poco transitado por los vehículos, nos desviaremos primero por el Camí de Sa Barrala hasta llegar a Campos, desde aquí iremos por el camí de Sa Carrotja para llegar a Cas Concos, desviándonos hacia la derecha dirección a s'Alqueria Blanca, trancurridos unos 6 km llegaremos a una rotonda donde hay que girar a la izquierda para ir a Cala d'Or y seguir hacia Portopetro, s'Alqueria Blanca, Santanyí y volver a Cala Figuera.



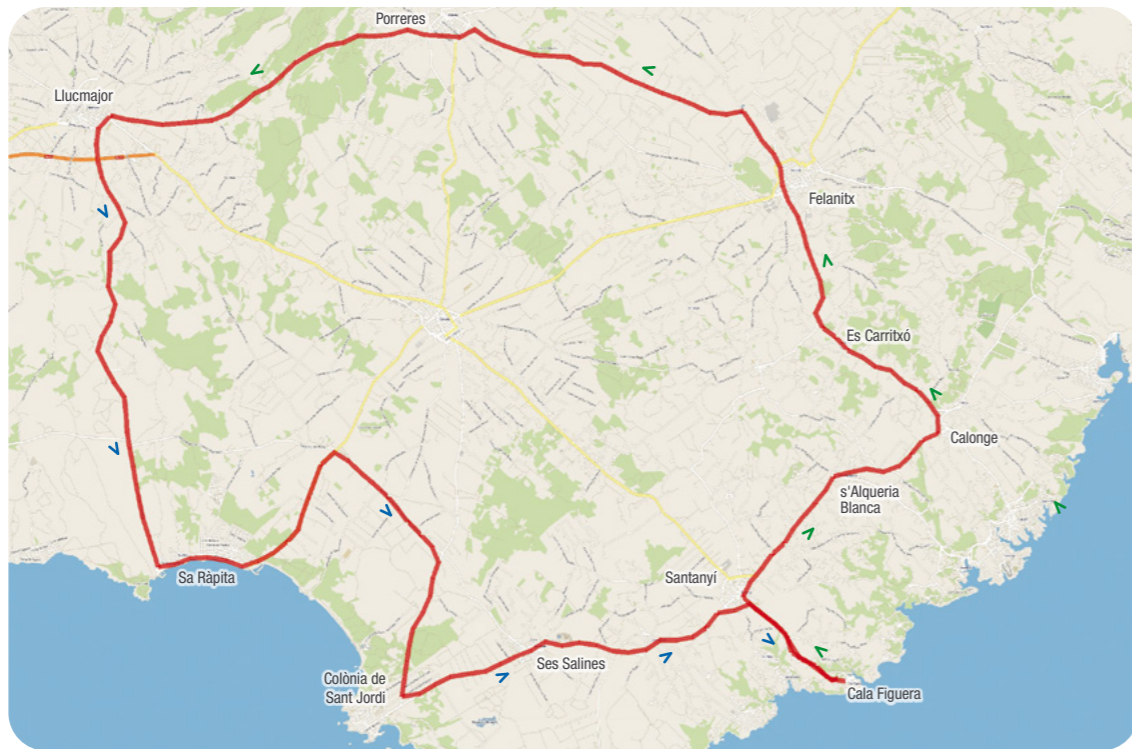
 We will start towards Santanyí and then towards Es Llombards until we reach Ses Salines, from where we will take the road towards Palma. From here the majority of the route is usually not very busy with traffic. We will first deviate along the Camí de Sa Barrala until we reach Campos, and then we will continue along the Camí de Sa Carrotja to get to Cas Concos, turning to the right towards s'Alqueria Blanca. After about 6 km we will arrive at a roundabout where we must turn left to go to Cala d'Or and continue towards Portopetro, s'Alqueria Blanca, Santanyí and return back to Cala Figuera.



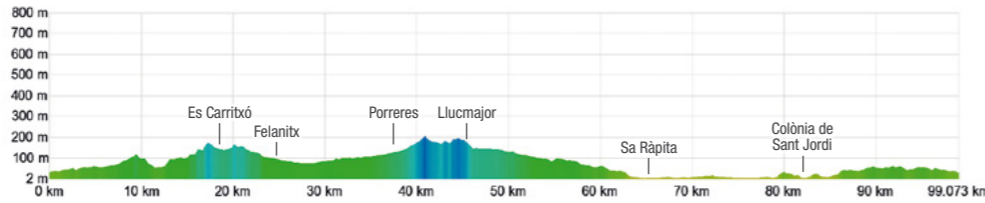
 Wir fahren los in Richtung Santanyí und fahren dann Richtung Es Llombards, bis wir Ses Salines erreichen. Dort nehmen wir die Landstraße nach Palma. Ab hier ist der größte Teil der Strecke normalerweise nur wenig mit Fahrzeugen befahren. Wir nehmen zuerst den abzweigenden Weg Camí de Sa ab Barrala bis nach Campos. Hier nehmen wir den Weg Camí de Sa Carrotja, der uns nach Cas Concos führt, wo wir nach rechts in Richtung s'Alqueria Blanca abbiegen. Nach etwa 6 km erreichen wir einen Kreisverkehr, an dem wir links abbiegen müssen, um nach Cala d'Or zu gelangen. Wir fahren weiter nach Portopetro, s'Alqueria Blanca, Santanyí und zurück nach Cala Figuera.



- Cala Figuera
- Santanyi
- s'Alqueria Blanca
- Calonge
- Es Carritxó
- Felanitx
- Porreres
- Lluçmajor
- Sa Ràpita
- Colònia de Sant Jordi
- Ses Salines
- Santanyi
- Cala Figuera



Total: **98,9 km**
 Desnivel positivo: **695 m**
 Elevation gain / Höhenmeter
3h:48m (26 km/h)
3h:18m (30 km/h)



Desde Cala Figuera salimos dirección s'Alqueria Blanca y Calonge. Seguimos por la Ma-14 dirección Felanitx y cogemos la carretera a Porreres. Vamos a Lluçmajor por una carretera que comienza con algunas subidas y bajadas y termina completamente llana. Cogemos la carretera a s'Estanyol, una carretera recta picando hacia abajo con vistas espectaculares de la isla de Cabrera. Bordeamos la costa por Sa Ràpita y volvemos al interior dirección Campos, en la segunda rotonda giramos a la derecha dirección Colònia de Sant Jordi e iremos hacia Ses Salines para después pasar por Santanyi y volver a Cala Figuera.



Starting from Cala Figuera we will go towards s'Alqueria Blanca and Calonge. We will continue along the Ma-14 towards Felanitx and take the road to Porreres. We will go to Lluçmajor along a road that begins with some ups and downs and ends completely flat. We will take the road to s'Estanyol, a straight road leading downwards with spectacular views of the island of Cabrera. We skirt the coast through Sa Ràpita and return inland towards Campos; at the second roundabout we turn right towards Colònia de Sant Jordi and we will go through Ses Salines and then through Santanyi to return to Cala Figuera.

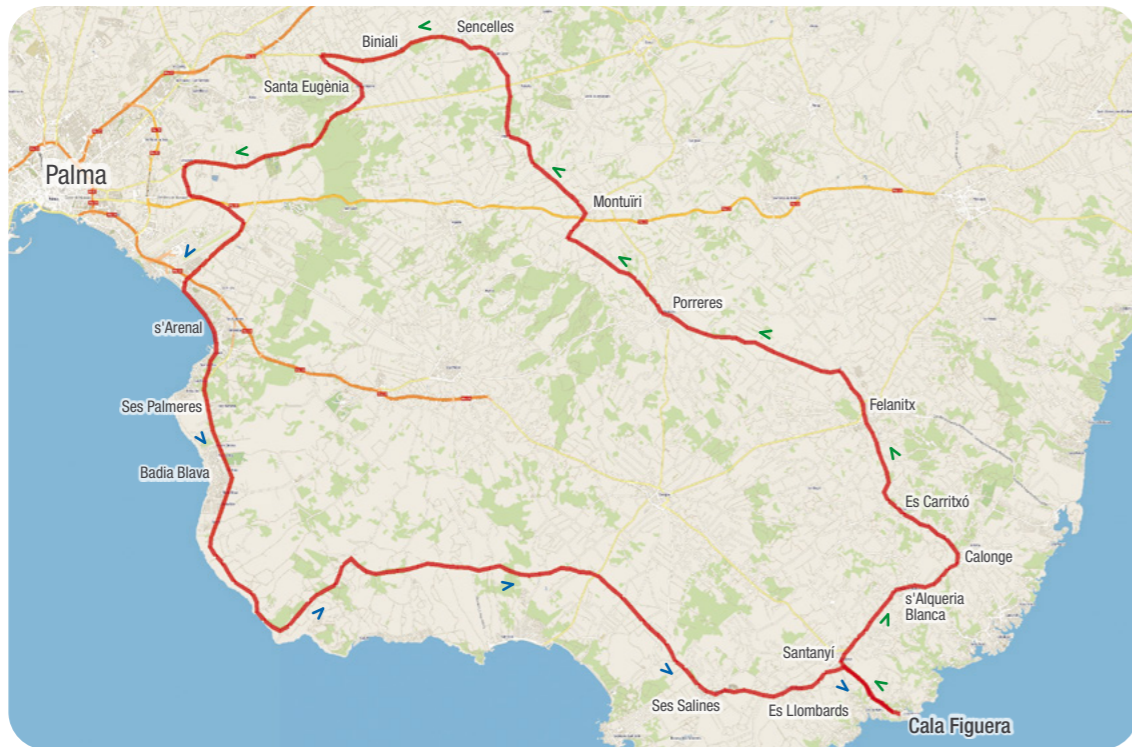


Von Cala Figuera aus fahren wir in Richtung s'Alqueria Blanca und Calonge. Wir fahren weiter auf der Ma-14 in Richtung Felanitx und nehmen dann die Landstraße nach Porreres. Wir fahren nach Lluçmajor auf einer Landstraße, die mit einigen Auf- und Abfahrten beginnt und dann vollkommen eben wird. Wir nehmen die Straße nach s'Estanyol, eine gerade, abwärts verlaufende Straße mit überwältigendem Blick auf die Insel Cabrera. Wir fahren bei Sa Ràpita die Küste entlang und kehren landeinwärts Richtung Campos zurück. Am zweiten Kreisverkehr biegen wir rechts ab in Richtung Colònia de Sant Jordi und begeben uns nach Ses Salines. Danach passieren wir Santanyi und kehren nach Cala Figuera zurück.

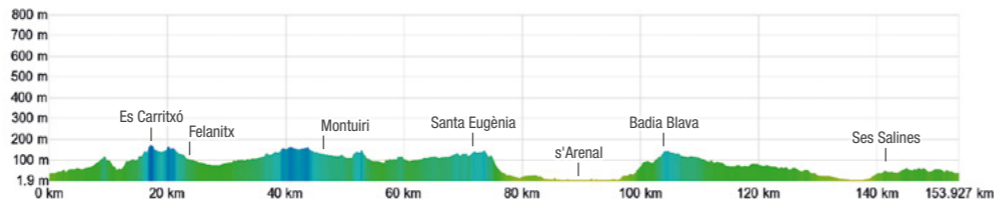


- - Cala Figuera
 - Santanyi
 - s'Alqueria Blanca
 - Calonge
 - Es Carrixó
 - Felanitx
 - Porreres
 - Montuiri
 - Sencelles
 - Biniali
 - Sta. Eugènia
 - Palma
- ◀
 - s'Arenal
 - Ses Palmeres
 - Badia Blava
 - Ses Salines
 - Es Llombards
 - Santanyi
 - Cala Figuera

difficil
hard
schwer



Total: **153,7 km**
 Desnivel positivo: **1.001 m**
 Elevation gain /Höhenmeter
5h:54m (26 km/h)
5h:07m (30 km/h)



🇪🇸 Salimos dirección Santanyi, cruzamos Calonge y Felanitx, seguimos por la carretera principal hasta Porreres, luego por la antigua carretera junto al cementerio hasta llegar al cruce que va hacia Montuiri, pasamos junto al campo de fútbol y vamos dirección Pina. Justo antes de llegar nos desviamos hacia Sencelles, seguimos para pasar por Biniali y seguimos dirección Santa Maria pero nos desviamos antes hacia Santa Eugènia. Continuamos dirección Palma hasta s'Hostalot donde giraremos a la izquierda hacia la Casa Blanca para seguir hasta s'Aranjassa. Iremos por la carretera militar hasta Son Veri, donde durante 20 km bordeamos la costa y continuaremos por unas largas rectas hasta Ses Salines. Después Santanyi y finalmente Cala Figuera.

🇬🇧 Starting off towards Santanyi, we go through Calonge and Felanitx. We continue along the main road to Porreres, and then along the old road next to the cemetery until we reach the crossroads that goes towards Montuiri. We pass by the football pitch and we go towards Pina. Just before arriving we turn towards Sencelles. We continue through Biniali and then we go towards Santa Maria, but before arriving we turn off towards Santa Eugènia. We continue towards Palma until we reach s'Hostalot where we will turn left towards La Casa Blanca, to continue as far as s'Aranjassa. We will go along the military highway to Son Veri, and during 20 km we will skirt the coast and continue cycling through some long straight roads to Ses Salines, Santanyi and finally Cala Figuera.

🇩🇪 Wir fahren los in Richtung Santanyi, durchqueren Calonge und Felanitx, fahren weiter auf der Hauptstraße nach Porreres und dann auf der alten Landstraße neben dem Friedhof bis zur Kreuzung, die nach Montuiri führt. Wir passieren das Fußballfeld und fahren weiter in Richtung Pina. Kurz davor biegen wir nach Sencelles ab, fahren weiter durch Biniali und dann nach Santa Maria, biegen jedoch vorher nach Santa Eugènia ab. Wir fahren weiter in Richtung Palma bis nach s'Hostalot, wo wir links nach Casa Blanca abbiegen und bis nach s'Aranjassa weiterfahren. Wir bleiben auf der Militärstraße bis Son Veri, wo wir etwa 20 km entlang der Küste fahren und dann die Fahrt auf mehreren langen Geraden bis nach Ses Salines fortsetzen. Danach Santanyi und zum Schluss Cala Figuera.



Biniali

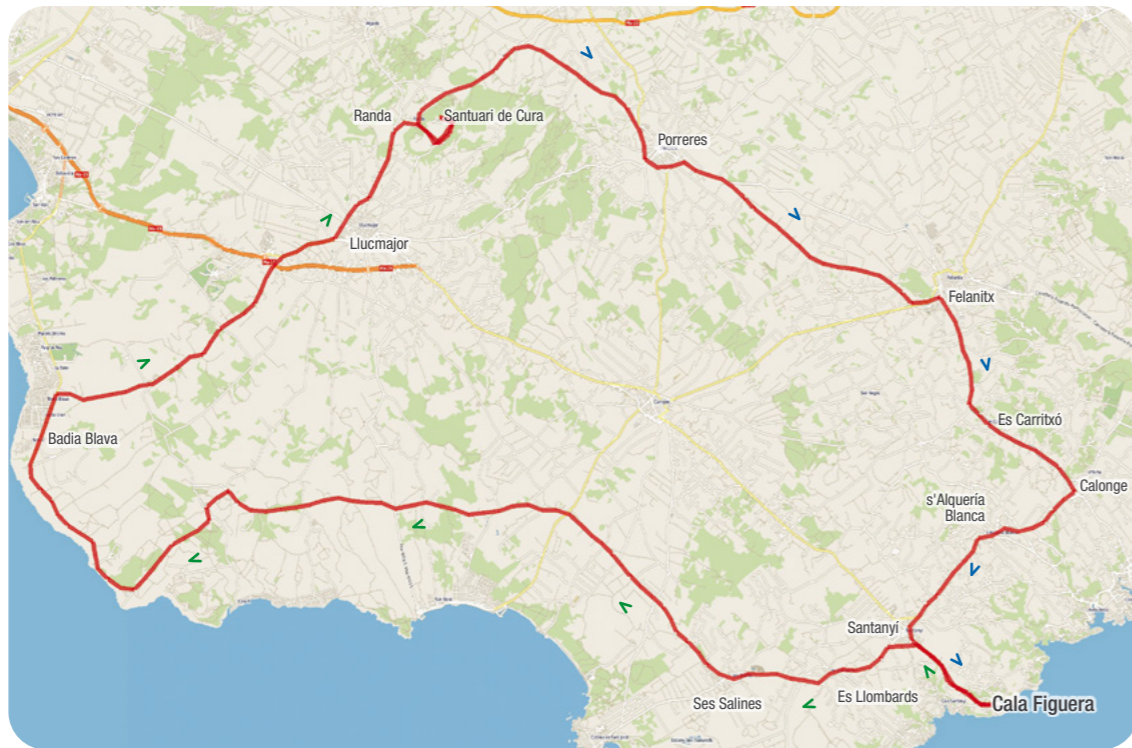


Calonge

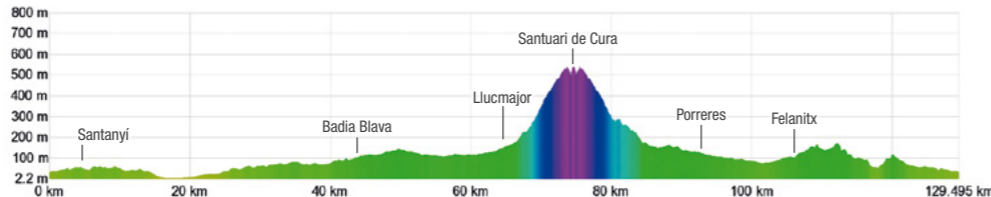


Palma

- ● Cala Figuera
- Santanyi
- Es Llombards
- Ses Salines
- Badia Blava
- Lluçmajor
- Randa
- Santuari de Cura
- ● Porreres
- Felanitx
- Es Carritxó
- Calonge
- s'Alqueria Blanca
- Santanyi
- Cala Figuera



Total: **129,3 km**
 Desnivel positivo: **1.141 m**
 Elevation gain / Höhenmeter
4h:58m (26 km/h)
4h:18m (30 km/h)



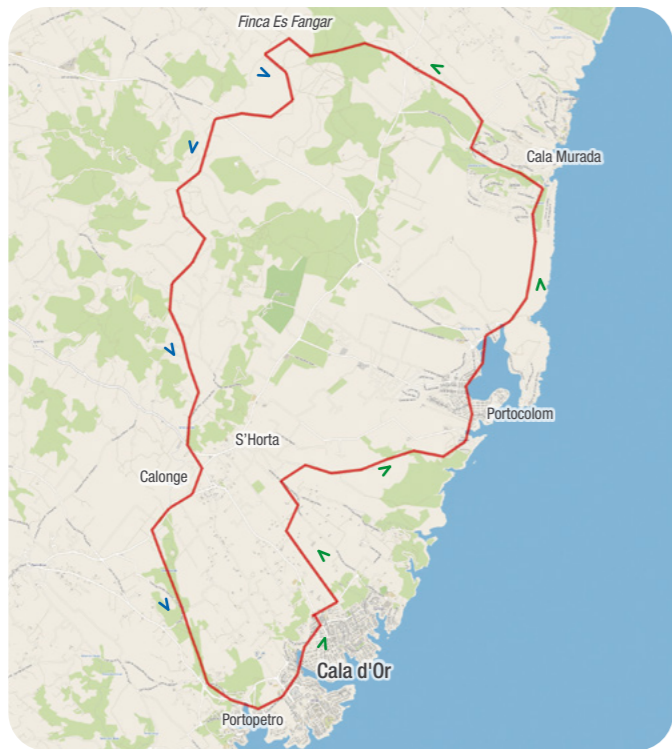
🇪🇸 Salimos de Cala Figuera, dirección Santanyi, hasta llegar a Ses Salines, desde aquí unas interminables rectas para pasar junto al Cap Blanc, bordeando la costa sobre los acantilados. Más adelante giramos a la derecha por el Camí de Sa Torre para llegar a Lluçmajor, cogemos dirección Algaida para desviarnos y afrontar el ascenso hasta el Santuari de Cura, desde Randa son 4,5 km de subida a un 5% de desnivel medio sin grandes rampas. Una vez llegados a la cima podremos divisar prácticamente toda la isla con sus espectaculares vistas. Descenso hasta Montuiri de unos 10 km y volveremos por Porreres, Felanitx y de vuelta a Cala Figuera.

🇬🇧 We leave Cala Figuera, towards Santanyi, and then we go to Ses Salines. Here some long, straight roads take us to to Cap Blanc, bordering the coast on the cliffs. Further on we turn right along the Camí de Sa Torre to reach Lluçmajor. We will follow the signs towards Algaida and will turn off to tackle the ascent to the Santuari de Cura. From Randa there are 4.5 km of ascent on a 5% average slope, without major gradients. Once we reach the top, we can see practically the entire island with its spectacular views. We now descend to Montuiri for about 10 km, and we will return through Porreres and Felanitx to return to Cala Figuera.

🇩🇪 Wir verlassen Cala Figuera in Richtung Santanyi, bis wir Ses Salines erreichen. Von hier aus fahren auf einigen endlosen Geraden vorbei an Cap Blanc entlang der Steilküste. Etwas weiter biegen wir in den rechts abzweigenden Weg Camí de Sa Torre ein, um nach Lluçmajor zu gelangen. Wir fahren Richtung Algaida und biegen ab, um die Fahrt hinauf zum Santuari de Cura anzugehen. Von Randa aus geht es 4,5 km lang hoch, mit einer durchschnittlichen Steigung von 5 %, ohne steile Anstiege. Oben angekommen können wir dank des spektakulären Ausblicks praktisch die gesamte Insel überblicken. Die Abfahrt nach Montuiri beträgt etwa 10 km, und wir kehren dann über Porreres und Felanitx zurück nach Cala Figuera.



- Cala d'Or
 - s'Horta
 - Portocolom
 - Cala Murada
 - Es Fangar
- Calonge
 - Portopetro
 - Cala d'Or



Salida de Cala d'Or dirección s'Horta alternando caminos de asfalto y tierra, después bajaremos hasta Portocolom y bordeando el puerto nos dirigimos a la cala de s'Algar donde cogemos una senda estrecha y técnica hasta Cala Murada. Desde la playa y pasando por el torrente nos iremos hasta la carretera para coger los caminos de la finca de Es Fangar dirección carretera de Felanitx, que tenemos que cruzar con cuidado. Alternando subidas y bajadas, algunas de ellas técnicas, nos dirigimos a Calonge donde cogemos el torrente hacia Portopetro, técnico pero ciclable 100%. Nivel de dificultad medio con algunas zonas difíciles pero cortas.

We depart from Cala d'Or, towards s'Horta, alternating asphalt and dirt roads, then we descend to Portocolom, and bordering the port we go to the cove of s'Algar, where we will travel along a narrow and technical path to Cala Murada. From the beach and passing through the flood channel, we will go on to the road, and then take the paths of the Es Fangar estate towards the main Felanitx road, which we must cross with care. Alternating ascents and descents, some of them technical, we will arrive at Calonge, where we will take the flood channel towards Portopetro (technical but 100% passable). Medium difficulty level with some hard but short stretches.

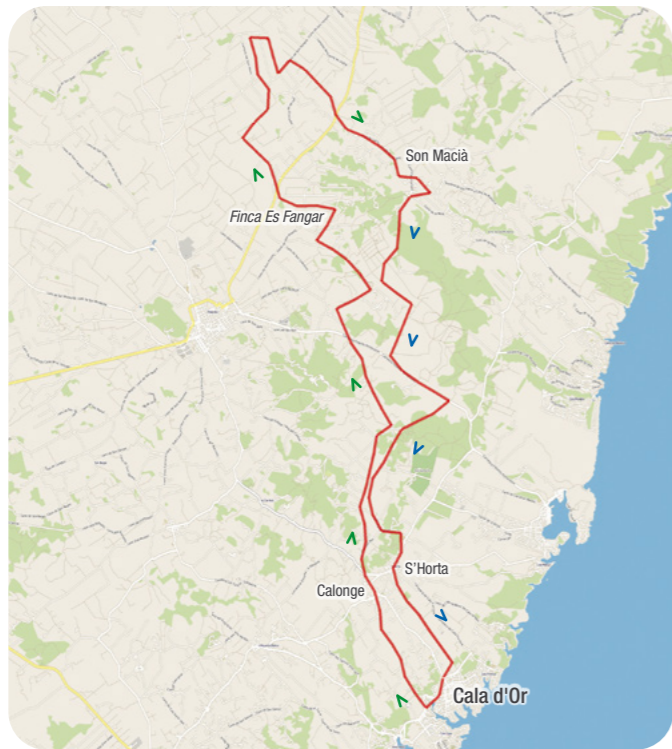
Wir fahren in Cala d'Or los in Richtung s'Horta, Asphalt- und Feldwege wechseln sich hier ab. Dann fahren wir nach Portocolom hinab, und entlang des Hafens begeben wir uns zur Bucht von s'Algar, wo wir einen schmalen, anspruchsvollen Pfad nach Cala Murada nehmen. Vom Strand aus, über den Sturzbach, begeben wir uns zur Landstraße, um die Wege der Finca Es Fangar in Richtung der Landstraße nach Felanitx, die wir vorsichtig überqueren müssen, zu nehmen. Mit wechselnden Auf- und Abfahrten, einige davon anspruchsvoll, geht es nach Calonge, wo wir den Sturzbach in Richtung Portopetro, der anspruchsvoll, aber zu 100 % befahrbar ist, nehmen. Mittlerer Schwierigkeitsgrad mit einigen schwierigen, aber kurzen Teilstücken.



Total: **45,5 km**
 Desnivel positivo: **677 m**
 Elevation gain / Höhenmeter
3h:02m (15 km/h)
3h:32m (18 km/h)

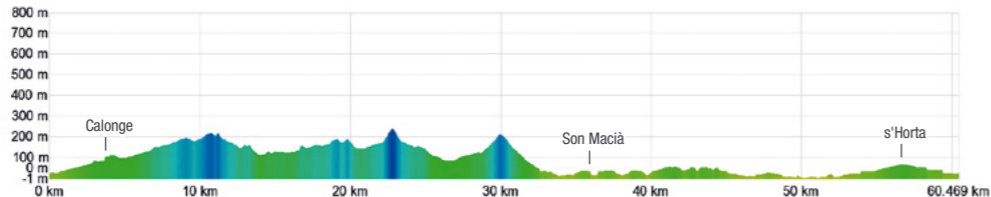


- Cala d'Or
- Calonge
- Son Macià
- s'Horta
- Cala d'Or



media
medium
mittel

Total: **58,1 km**
 Desnivel positivo: **777 m**
 Elevation gain / Höhenmeter
3h:52m (15 km/h)
3h:13m (18 km/h)



Salida por camino estrecho asfaltado dirección Calonge y los huertos de s'Horta, seguiremos hasta cruzar la carretera de Portocolom a Felanitx donde cogemos un camino que nos lleva a Son Prohens, después de una pequeña subida tenemos una bonita bajada por una senda estrecha hasta la carretera de Manacor que también cruzamos para entrar en un terreno mas llano con viñas. Volvemos a cruzar la carretera dirección Son Macià, pueblo que bordeamos para entrar en la finca de Es Fangar. Salimos de la finca dirección Portocolom por carretera y nos desviamos subiendo por una cantera hasta s'Horta donde cogemos un camino de bajada hasta Cala d'Or. Especial precaución al cruzar las carreteras ya que están muy transitadas.

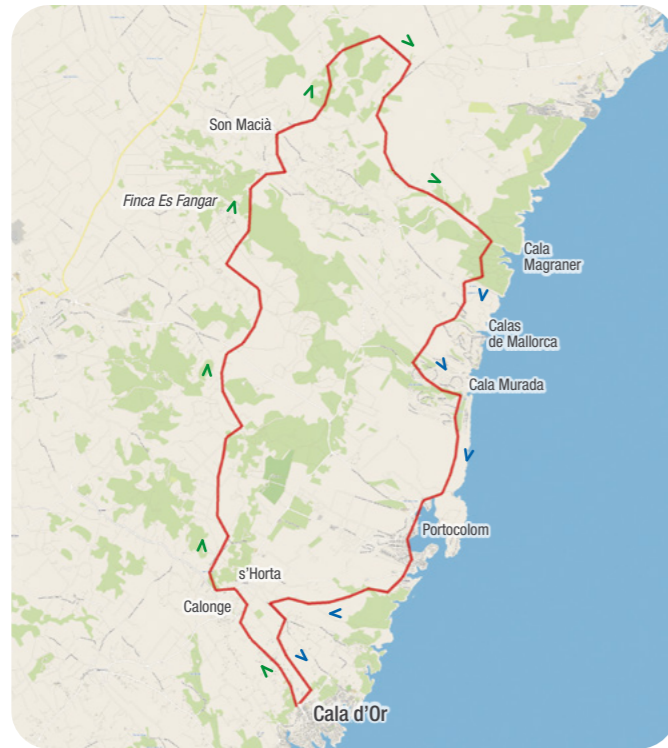
We start off on a narrow asphalt road towards Calonge and the orchards of s'Horta, continuing until we cross the road that connects Portocolom and Felanitx, where we take a path that will lead us to Son Prohens. After a small climb, we have an attractive descent via a narrow path to the Manacor road that we also cross to enter a flatter area with vineyards. We will have to cross the road again towards Son Macià, a village that we skirt to enter the Es Fangar estate. We will leave this farm towards Portocolom using the road, and we turn off going through a quarry to s'Horta, where we will take a path down to Cala d'Or. Special precaution when crossing the roads as they are very busy.

Die Tour geht los auf dem schmalen, asphaltierten Weg Richtung Calonge und zu den Gemüsegärten von s'Horta. Wir fahren weiter und überqueren die Landstraße von Portocolom nach Felanitx, wo wir einen Weg nehmen, der uns nach Son Prohens führt. Nach einem kleinen Anstieg haben wir auf einem schmalen Pfad bis zur Landstraße nach Manacor einen schönen Abstieg vor uns, die wir dann ebenfalls überqueren, um in eine flachere Gegend mit Weingärten zu gelangen. Erneut überqueren wir die Landstraße Richtung Son Macià. Wir umrunden dieses Dorf, um zur Finca Es Fangar zu gelangen. Wir verlassen die Finca auf der Landstraße in Richtung Portocolom, biegen ab und fahren durch einen Steinbruch nach s'Horta hinauf, wo wir einen Weg hinab nach Cala d'Or nehmen. Besondere Vorsicht ist geboten, wenn die Landstraßen überquert werden, da sie stark befahren sind.





-
- Cala d'Or
- Calonge
- Es Fangar
- Son Macià
- Cala Magraner
-
- Calas de Mallorca
- Cala Murada
- Portocolom
- s'Horta
- Cala d'Or

media
medium
mittel






Total: **60,4 km**
 Desnivel positivo: **959 m**
 Elevation gain / Höhenmeter
4h:01m (15 km/h)
3h:21m (18 km/h)




 Salida por el carril bici hasta Calonge, cogemos una carretera estrecha que cruza Es Fangar hasta llegar a Son Macià, donde empieza el primer puerto de montaña. Bajada rápida por pista hasta la carretera donde giramos a la derecha. Cruzaremos dos barreras que tenemos que dejar cerradas para que no se escape el ganado. Subida larga y dura al Camí dels Presos, pero merece la pena por sus vistas. Bajaremos rápido hacia la carretera que cruzaremos para llegar por sendas hasta Cala Magraner, a la derecha de la playa está la subida al camino que nos lleva a las playas vírgenes, se sube andando. Llegaremos después a Calas de Mallorca y Cala Murada por asfalto, cogemos un sendero hasta Portocolom, a Cala Marçal y por diferentes caminos hasta Cala d'Or.



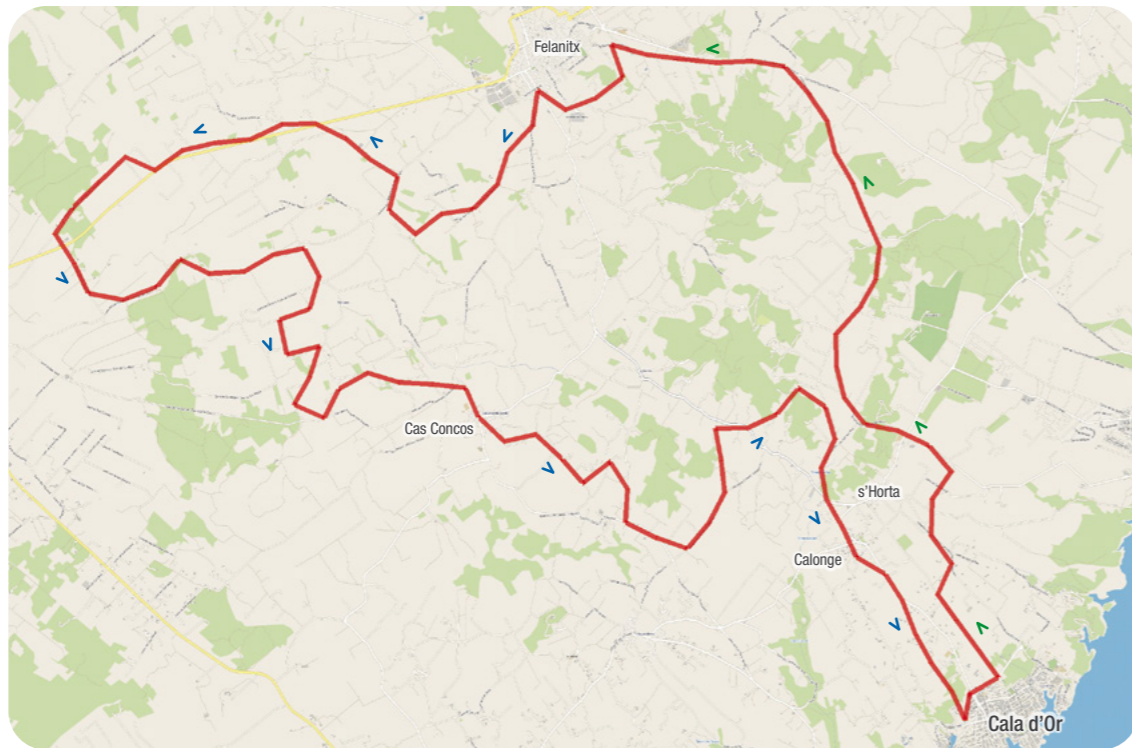
 We take the bike path to Calonge, and a narrow road that crosses Es Fangar until we reach Son Macià, where the first mountain pass begins. Quick descent down the track to the road, where we turn right. We will pass through two gates, which we must be sure to close, in order that the farm animals do not escape. A long and hard climb to Camí dels Presos, but it is worth it for the views. We will then go quickly down towards the road, crossing this to reach Cala Magraner via pathways. On the right side of the beach is the slope to the path that takes us to virgin beaches. We shall have to ascend this path on foot. We shall then go on, via asphalted road, to Calas de Mallorca and Cala Murada. We will take a path to Portocolom, to Cala Marçal beach and then via different paths to Cala d'Or.



 Wir fahren los auf dem Radweg nach Calonge, nehmen eine schmale Landstraße, die Es Fangar durchquert, bis wir Son Macià erreichen, wo der erste Bergpass beginnt. Schnelle Abfahrt auf der Piste bis zur Landstraße, an der wir rechts abbiegen. Wir passieren zwei Schranken, die wir wieder schließen müssen, damit das Vieh nicht ausreißen kann. Langer, harter Anstieg zum Weg Camí dels Presos, aber es lohnt sich für seine Aussicht. Es geht schnell hinab zur Landstraße, die wir überqueren werden, um auf Pfaden nach Cala Magraner zu gelangen. Rechts vom Strand befindet sich der Aufstieg zum Weg, der uns zu den naturbelassenen Stränden führt. Er geht zu Fuß hinauf. Anschließend erreichen wir Calas de Mallorca und Cala Murada auf Asphalt, nehmen einen Pfad nach Portocolom, bei Cala Marçal, und diverse Wege nach Cala d'Or.



- > Cala d'Or
- > s'Horta
- > Felanitx
- < Cas Concos
- < Calonge
- < Cala d'Or



Total: **64.2 km**

Desnivel positivo: **811 m**
Elevation gain /Höhenmeter

4h:17m (15 km/h)


3h:34m (18 km/h)



Subimos de Cala d'Or por asfalto dirección s'Horta. En los primeros kilómetros tendremos algo de subida pero muy sencilla y breve. Una vez estemos en el pueblo nos incorporamos por caminos y pista de tierra y pedaleamos dirección Felanitx con un recorrido algo más llano. En cuanto lleguemos a Felanitx, lo bordeamos para ir hacia Campos pero evitando al máximo el asfalto por antiguos y estrechos caminos que nos sorprenderán y nos harán la ruta mucho más atractiva. Seguimos nuestra ruta para girar otra vez cruzando la carretera hacia los caminos de Son Negre que nos llevan a Cas Concos para iniciar nuestra vuelta en dirección Calonge y bajar hacia el lugar de inicio, Cala d'Or.



We go from Cala d'Or on asphalt towards s'Horta. For the first kilometers, there is a short and easy slope. Once we are in the village, we go by roads and dirt tracks, pedalling towards Felanitx on a slightly flatter route. As soon as we get to Felanitx, we will border the town to go to Campos; but we will avoid the asphalt as much as possible, taking old and narrow roads that will surprise us and make the route much more attractive. We will continue our route by crossing the road towards the Son Negre paths, which will take us to Cas Concos to begin our return towards Calonge, and back to the starting point, Cala d'Or.

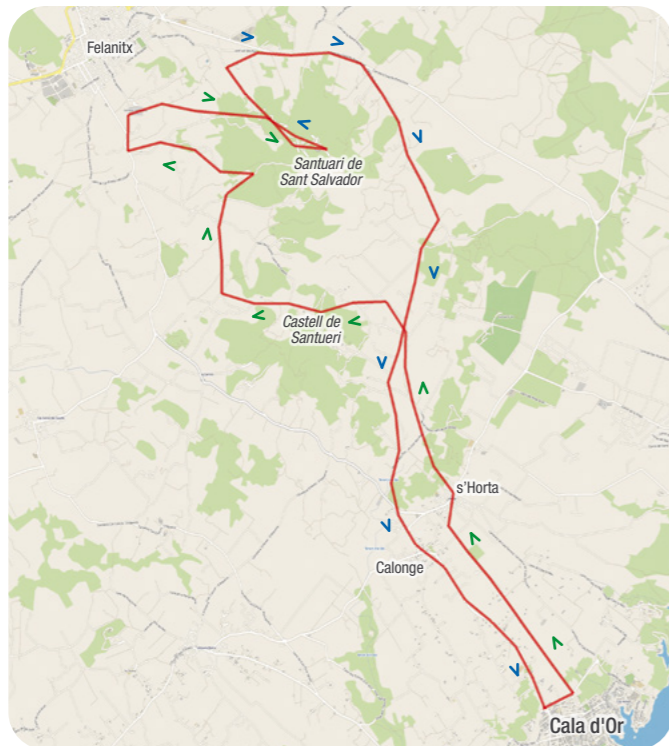


Wir fahren von Cala d'Or auf Asphalt hinauf nach s'Horta. Auf den ersten Kilometern werden wir etwas Anstieg haben, aber sehr einfach und kurz. Sobald wir in der Ortschaft sind, fahren wir auf Wegen und einer unbefestigten Piste in Richtung Felanitx, auf einer etwas flacheren Strecke. In Felanitx angekommen, umfahren wir die Ortschaft auf alten schmalen Wegen - um jeden Asphalt zu vermeiden - in Richtung Campos, die ein Erlebnis sind und die Tour viel schöner machen. Wir setzen unsere Tour fort, biegen erneut ab, überqueren die Landstraße hin zu den Wegen von Son Negre, die uns nach Cas Concos führen, um unsere Rückkehr nach Calonge zu beginnen und zum Ausgangspunkt Cala d'Or zurückzukehren.



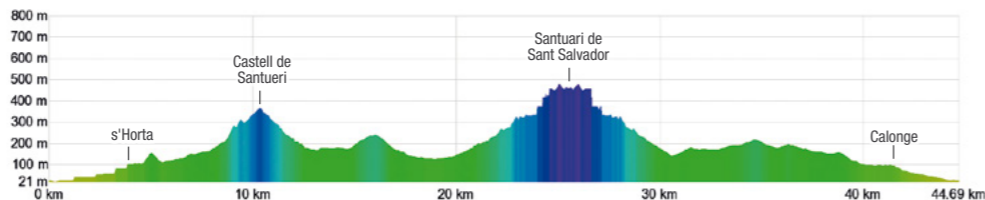
- Cala d'Or
 - s'Horta
 - Castell de Santueri
 - Santuari de Sant Salvador
- Calonge
 - Cala d'Or


media
medium
mittel






Castell de Santueri

Total: **44,6 km**
 Desnivel positivo: **1.128 m**
 Elevation gain / Höhenmeter
2h:58m (15 km/h)
2h:28m (18 km/h)




 Saliendo de Cala d'Or ascenderemos por caminos hasta llegar a los pies del Castell de Santueri. Se trata de una subida dura pero muy bonita, ya que nos acompañan unas vistas espectaculares con frondosa vegetación. A 408 metros de altura, llegaremos a la cima donde se encuentran las ruinas del castillo. Bajaremos dirección Felanitx para llegar al Puig de Sant Salvador, que es el segundo puerto de la etapa. Se trata de una montaña de 509 metros de altura, una subida muy habitual entre ciclistas. A continuación bajaremos por la misma carretera para dirigirnos a s'Horta y cogemos el carril bici hasta Cala d'Or donde finaliza la ruta. Ruta de dificultad media pero con dos puertos duros que nos harán sudar.

 Leaving Cala d'Or, we will ascend to the foot of the Castell de Santueri. It is a tough but very beautiful climb, as spectacular views with lush vegetation will accompany us. At a height of 408 meters, we will reach the top where the castle ruins are located. We will then descend towards Felanitx to reach Puig de Sant Salvador, which is the second summit of the route. It is 509 meters high and a very popular ascent for cyclists. Then we will go down via the same road to get to s'Horta, from where we take the bike path to Cala d'Or, where the route ends. It's a route of medium difficulty, but with two tough mountain passes that will make us sweat.

 Wir verlassen Cala d'Or und fahren auf Wegen bis zum Fuß des Castell de Santueri hinauf. Die Auffahrt ist hart, aber sehr schön, da uns überwältigende Ausblicke mit üppiger Vegetation begleiten. Auf einer Höhe von 408 Metern erreichen wir die Bergkuppe, wo sich die Burgruine befindet. Wir fahren hinab in Richtung Felanitx und erreichen den Puig de Sant Salvador, den zweiten Bergpass der Etappe. Die Auffahrt zum 509 Meter hohen Berg ist bei Radsportlern sehr beliebt. Anschließend fahren wir dieselbe Landstraße abwärts nach s'Horta und nehmen den Radweg bis nach Cala d'Or, wo die Tour endet. Route mit mittlerem Schwierigkeitsgrad, jedoch mit zwei harten Bergpässen, die uns ins Schwitzen bringen.



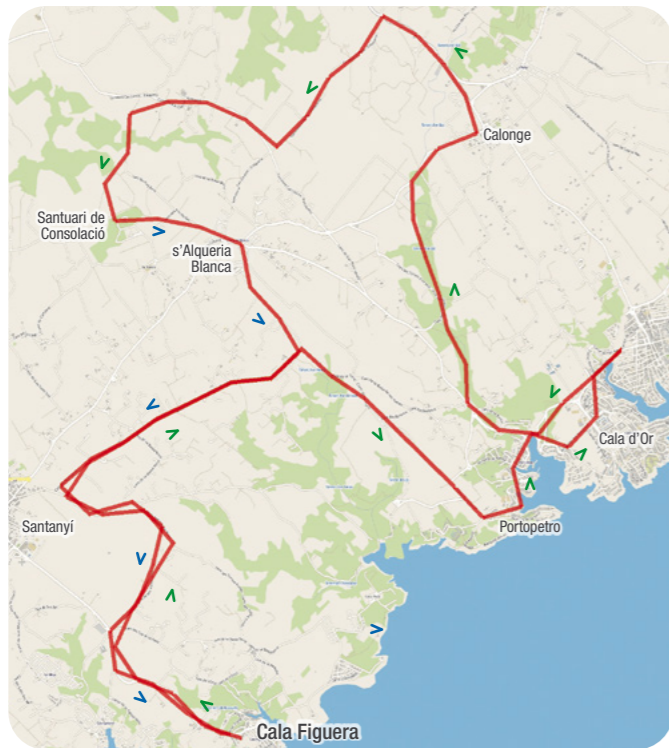
Sant Salvador



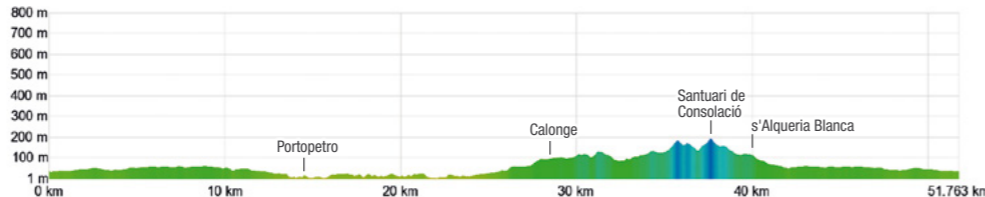
Castell de Santueri

- Cala Figuera
- Santanyi
- Portopetro
- Cala d'Or
- Calonge
- Santuari de Consolació
- s'Alqueria Blanca
- Santanyi
- Cala Figuera

media
medium
mittel



Total: **51.7 km**
 Desnivel positivo: **639 m**
 Elevation gain / Höhenmeter
2h:38m (15 km/h)
2h:12m (18 km/h)



Con una dificultad media, esta ruta sale de Cala Figuera dirección Santanyi, en la segunda rotonda giramos a la derecha para ir hacia s'Alqueria Blanca y seguir dirección Portopetro y Cala d'Or. Nos desviamos a la derecha por el torrente, donde disfrutaremos de los paisajes de interior de nuestro municipio. Después continuamos hacia el pueblo de Calonge. Tras unos bucles, encaramos la subida al Santuari de Consolació donde podremos contemplar la vegetación autóctona. Se trata de una subida de dificultad media, con caminos sencillos entre pinares de baja altura. Cuando llegemos, descubriremos unas vistas impresionantes del municipio de Santanyi y podremos visualizar la mayoría de sus pueblos. Iniciaremos la bajada para volver a Cala Figuera.

Of medium difficulty, this route starts from Cala Figuera towards Santanyi. At the second roundabout we will turn right to go towards s'Alqueria Blanca, and continue towards Portopetro and Cala d'Or. We will deviate to the right along the flood channel, where we will enjoy the inland views. We will continue to the village of Calonge. After a few loops, we face the ascent to the Santuari de Consolació where we can enjoy the local vegetation. It is a climb of medium difficulty, with simple paths between low-rise pine forests. When we arrive, we will discover outstanding views of the municipality of Santanyi, and will be able to see most of its villages. We will then descend for the return to Cala Figuera.

Mit mittlerem Schwierigkeitsgrad geht die Tour in Cala Figuera los in Richtung Santanyi. Am zweiten Kreisverkehr biegen wir rechts nach s'Alqueria Blanca ab und fahren weiter in Richtung Portopetro und Cala d'Or. Wir zweigen rechts am Sturzbach ab und genießen die Landschaften des Hinterlandes unseres Gemeindebezirks. Danach fahren wir zur Ortschaft Calonge weiter. Nach einigen Schleifen müssen wir die Auffahrt zum Santuari de Consolació angehen, wo wir sehenswerte einheimische Pflanzen vorfinden. Der Anstieg ist von mittlerem Schwierigkeitsgrad, mit einfachen Wegen durch niedrige Pinienwälder. Sobald wir angekommen sind, öffnet sich vor uns ein großartiger Ausblick auf die Ortschaft Santanyi und wir können auch noch die meisten anderen Dörfer sehen. Wir beginnen die Abfahrt, um nach Cala Figuera zurückzukehren.



Información / Information / Information

Teléfonos de interés / Useful telephone numbers / Nützliche Telefonnummern

Ayuntamiento de Santanyi: (+34) **971 653 002**

Juzgado de Santanyi: (+34) **971 163 126**

Taxis de Cala d'Or: (+34) **971 657 058**

Emergencias: **112**

Centro de Salud de Cala d'Or: (+34) **971 658 003**

Oficina de Correos: (+34) **971 659 464**

Oficina de Turismo (Cala d'Or): (+34) **971 657 463**

Centro de Salud de Santanyi: (+34) **971 163 296**

Asociación Hotelera: (+34) **971 659 350**

Oficina de Turismo (Cala d'Or): (+34) **971 657 032**

Hospital de Manacor: (+34) **971 847 000**

Farmacia de Cala d'Or: (+34) **971 657 658**

Oficina de Turismo (Cala Figuera): (+34) **971 654 943**

Semdesa: (+34) **971 648 580**

Farmacia de Cala Ferrera: (+34) **971 643 221**

Oficina de Turismo (Cala Ferrera): (+34) **971 659 760**

Biblioteca de Cala d'Or: (+34) **971 648 487**

Farmacia de Cala Egos: (+34) **971 643 407**

Oficina de Turismo (Aeropuerto): (+34) **971 789 556**

Piscina Municipal de Cala d'Or: (+34) **971 657 187**

Farmacia de Portopetro: (+34) **971 643 285**

Policía Local: (+34) **971 643 520**

Información Joven (Cala d'Or): (+34) **971 643 369**

Farmacia de Cala Figuera: (+34) **971 645 021**

Guardia Civil de Cala d'Or: (+34) **971 648 697**

Información Joven (Santanyi): (+34) **971 642 136**

Marina de Cala d'Or: (+34) **971 657 043**

Guardia Civil de Santanyi: (+34) **971 653 081**

Guardería de Cala d'Or: (+34) **971 657 203**

Real Club Náutico Portopetro: (+34) **971 657 657**

Mapas / Maps / Karten



Santanyi cycle routes



Mallorca cycle routes



MALLORCA MAP



Mapas Maps Karten



Road Incidents

Consejos / Advices / Tipps

Revise el **estado de la bicicleta**

Check the **condition of your bike**

Überprüfen Sie den **Zustand Ihres Fahrrads**

Infórmese de la **ruta prevista**

Find out about your **planned route**

Informieren Sie sich über Ihre **geplante Route**

Confirme la **previsión metereológica**

Confirm the **weather forecast**

Bestätigen Sie die **Wettervorhersage**

Utilice **casco**

Use a **helmet**

Nutzen Sie einen **Helm**

Respete el **medio ambiente**

Treat the **environment with respect**

Respektieren Sie die **Umwelt**

Respete las **normas de circulación**

Respect the **highway code**

Respektieren Sie die **Straßenverkehrsordnung**

Siga las **rutas señalizadas**

Follow the **market routes**

Folgen Sie den **Marktrouten**

Deje dicho el **camino que hará**

Tell others of your **planned route**

Erzählen Sie anderen von Ihrer **geplanten Route**

Direcciones útiles / Useful addresses / Nützliche Adressen



Tiempo Weather Wetter



Bus Bus Bus



Taxis Cala d'Or



Cycling Federation



Club Ciclista Cala d'Or



Club BTT Ferrobikers



Club Ciclista Santanyi

Oficinas de Turismo / Tourist Information offices / Touristeninformations Büros

Cala d'Or (1): C/ Perico Pomar, 10 - 07660 Cala d'Or, Mallorca

Cala Figuera: C/ Muelle S/N - 07659 Cala Figuera, Mallorca

Cala d'Or (2): Plaza Ibiza, 18 - 07660 Cala d'Or, Mallorca

Tel. (+34) 971 654 943

Tel. (+34) 971 657 463 - email: turisme@ajsantanyi.net

email: turismecf@ajsantanyi.net





DOWNLOAD THIS MAGAZINE

